

A wide-angle aerial photograph of Dubrovnik, Croatia. The image captures the dense, terracotta-roofed old town of Dubrovnik, which is built on a hillside overlooking the Adriatic Sea. The city's walls are visible, and the harbor is filled with numerous boats and ships. In the background, the rugged coastline of Dubrovnik is visible, with steep hills and a few scattered buildings. The sea is a deep blue, and the sky is clear.

**Zonage RLPi**

Les espaces protégés

ZPO : Les espaces protégés (hors agglomérations, paysagers, etc...)

Centres-villes





ZP1ap : Sites Patrimoniaux Remarquables, Centres historiques et noyaux villageois
 ZP1a : Centre historique, noyaux villageois
 ZP1b : Centres-villes élargis

Tissus urbains périphériques à dominante résidentielle

■ ZP2 : Tissus urbains mixtes à dominante résidentielle

■ ZP2L : Tissus urbains mixtes à dominante résidentielle en secteur littoral

Entrées de ville, entrées de territoire

-  ZP3a : Les traversées des pôles urbains structurants
-  ZP3b : Les traversées des centralités urbaines
- ZP3c : Les traversées des centralités villageoises
-  ZP3d : Les emprises portuaires
-  ZP3e : Aéroport Toulon-Hyères (Hors agglomération)

Zones économiques

- ZP4a : Les zones économiques de rayonnement régional
- ZP4ap : Les zones économiques de rayonnement régional en secteur d'intérêt paysager
- ZP4b : Les zones économiques de rayonnement local
- ZP4c : Les zones à dominante économique (hors agglomération)

Cônes de vue

☐ Périmètres concernés par les articles PG.4 et EG.4



PUBLICITE : Périmètres d'interdiction

Hors agglomérations

 La publicité est interdite en dehors des lieux qualifiés d'agglomérations au L.581-7 du Code de l'Environnement

En agglomérations








Périmètres d'interdiction de publicité mentionnés à l'article L.581-4 du Code de l'Environnement

- Sur les immeubles classés ou inscrits au titre des monuments historiques
-  Dans les sites classés
-  Dans le cœur du Parc National de Port-Cros

Interdiction de publicité scellée au sol







== Voies concernées par les dispositions de l'article R.581-31 du Code de l'Environnement

Périmètres d'interdiction de publicité mentionnés à l'article L.581-4 du Code de l'Environnement, et concernés par les dérogations de l'article P0.3 du règlement

-  Aire d'adhésion du Parc National de Port-Cros
-  Sites Patrimoniaux Remarquables
-  Rayon de 500 mètres autour des Monuments Historiques
-  Rayon de 100 mètres autour des Monuments Historiques
-  Périmètre Délimité des Abords (PDA)
-  Sites inscrits
-  Sites Natura 2000

ENSEIGNE :

Périmètres au sein desquels l'installation d'une enseigne est soumise à accord de l'ABF ou du Préfet de région

-  Rayon de 500 mètres autour des Monuments Historiques
-  Rayon de 100 mètres autour des Monuments Historiques
-  Périmètre Délimité des Abords (PDA)
-  Sites Patrimoniaux Remarquables
-  Dans les sites classés
-  Dans le coeur du Parc National de Port-Cros

